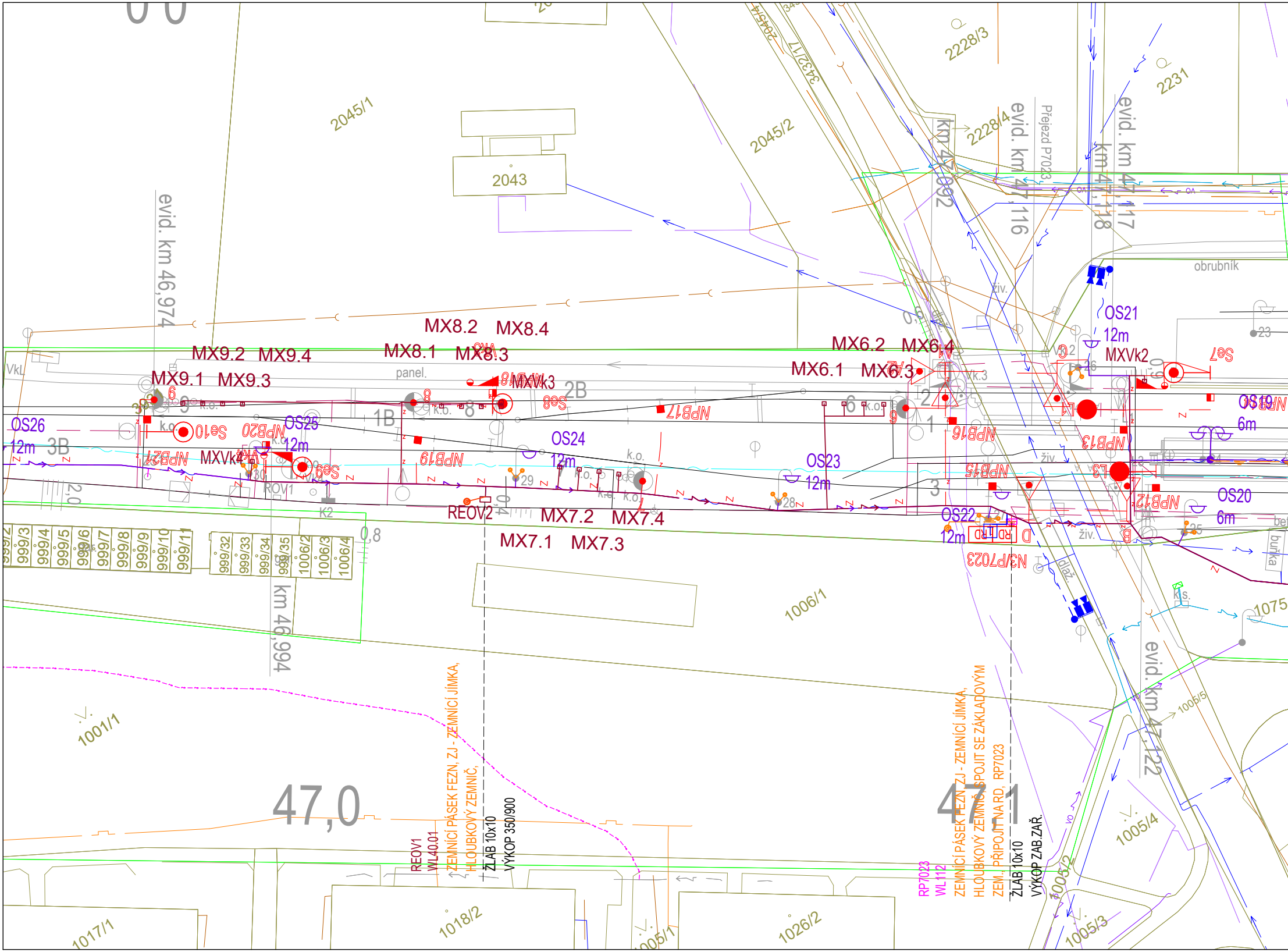
2045/1
2043
2045/2
2228/3
2231
2228/4
evid. km 46,974
evid. km 47,116
evid. km 47,117
evid. km 47,122
evid. km 46,994
km 47,092
km 47,118
Přejezd P7023
obrubník
živ.
MX8.2
MX8.4
MX8.1
MX8.3
MX9.2
MX9.4
MX9.1
MX9.3
MX6.2
MX6.4
MX6.1
MX6.3
MXVk3
MXVk4
MXVk2
MX7.2
MX7.4
MX7.1
MX7.3
panel.
VkL
2B
1B
3B
OS26
12m
OS25
12m
OS24
12m
OS23
12m
OS22
12m
OS21
12m
OS20
6m
OS19
6m
Se10
Se9
Se8
Se7
NPB17
NPB16
NPB15
NPB13
NPB12
NPB19
NPB20
NPB21
NS/P7023
REOV2
ROV1
K2
k.o.
2,0
0,8
0,9
999/3
999/4
999/5
999/6
999/7
999/8
999/9
999/10
999/11
999/32
999/33
999/34
999/35
1006/2
1006/3
1006/4
1006/1
1001/1
1075
1005/5
1005/4
1005/2
1005/3
1005/1
1017/1
1018/2
1026/2
47,0
47,1
REOV1
WL40.01
ZEMNÍCÍ PÁSEK FEZN, ZJ - ZEMNÍCÍ JÍMKA,
HLOUBKOVÝ ZEMNIČ,
ŽLAB 10x10
VÝKOP 350/900
RP7023
WL112
ZEMNÍCÍ PÁSEK FEZN, ZJ - ZEMNÍCÍ JÍMKA,
HLOUBKOVÝ ZEMNIČ, SPOJIT SE ZÁKLADOVÝM
ZEM., PŘIPOJIT NA RD, RP7023
ŽLAB 10x10
VÝKOP ZAB.ZAŘ.
RD
D
dlaž.
k.s.
buňka
23
25
28
29
30

# žst. Nové Město na Moravě

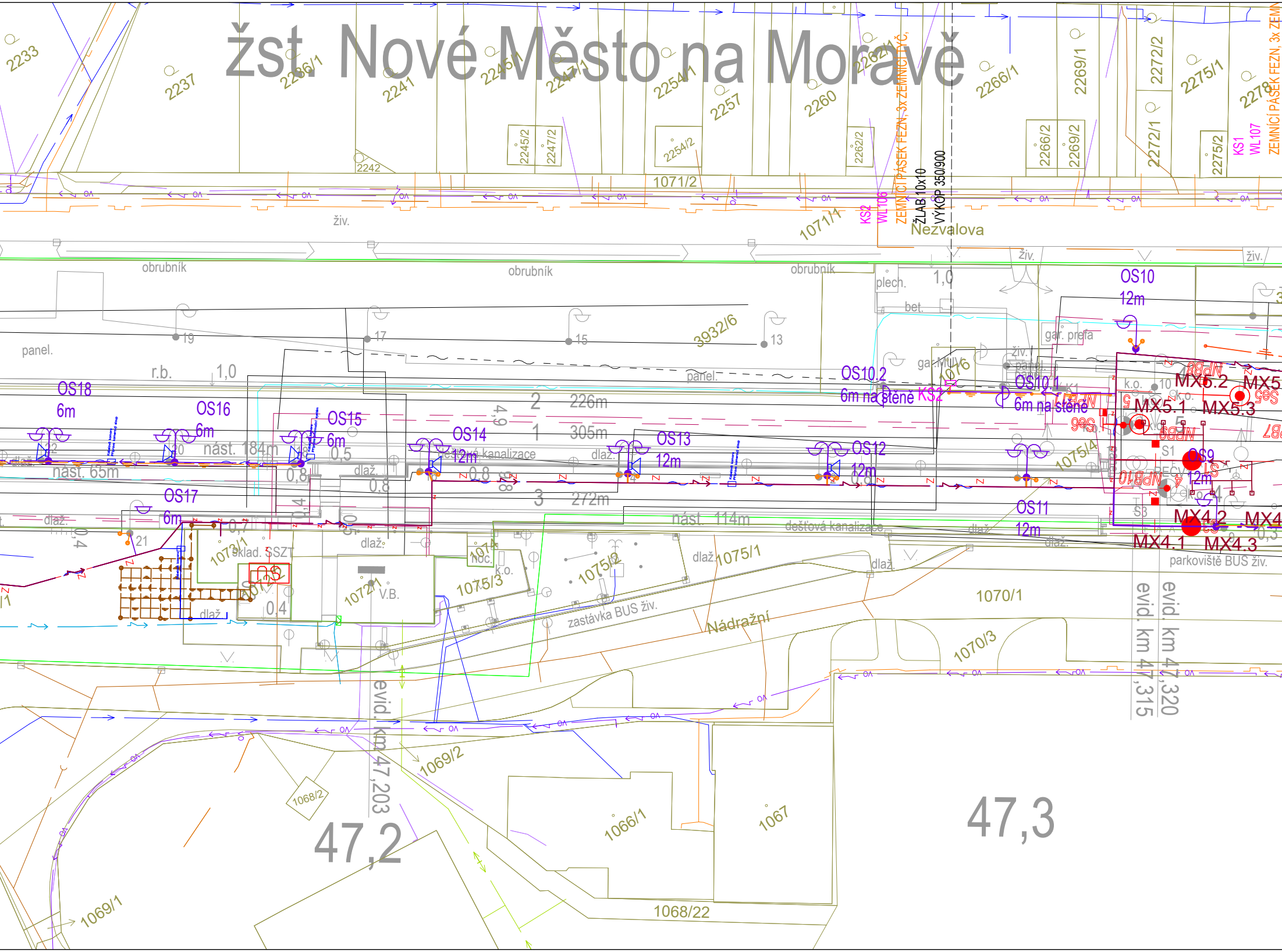
2233
2237
2236/1
2241
2245/1
2247/1
2254/1
2257
2260
2262/1
2266/1
2269/1
2272/2
2275/1
2278
2242
2245/2
2247/2
2254/2
2262/2
2266/2
2269/2
2272/1
2275/2
1071/2
1071/1
KS2
WL106
ZEMNÍCÍ PÁSEK FEZN, 3x ZEMNÍCÍ TYČ,
ŽLAB 10x10
VÝKOP 350/900
KS1
WL107
ZEMNÍCÍ PÁSEK FEZN, 3x ZEM
Nezvalova
živ.
obrubník
plech.
bet.
1,0
OS10
12m
gar. prefa
panel.
19
17
15
3932/6
13
r.b.
1,0
OS10.2
6m na stěně
KS2
OS10.1
6m na stěně
1076
gar. MUV
panel.
2
226m
1
305m
3
272m
4,9
OS18
6m
OS16
6m
OS15
6m
OS14
12m
OS13
12m
OS12
12m
OS11
12m
OS9
12m
OS17
6m
nást. 184m
nást. 65m
nást. 114m
dešťová kanalizace
dlaž.
0,5
0,8
0,4
0,7
21
22
20
MX5.2
MX5.1
MX5.3
MX5
MX4.2
MX4.1
MX4.3
MX4
S1
S3
k.o.
10
1075/4
1075/1
1075/2
1075/3
1074
noc.
1073/1
sklad. SSZT
OS
1072/1
V.B.
zastávka BUS živ.
Nádražní
1070/1
1070/3
parkoviště BUS živ.
evid. km 47,315
evid. km 47,320
evid. km 47,203
1069/2
1068/2
47,2
1066/1
1067
47,3
1068/22
1069/1
0,5

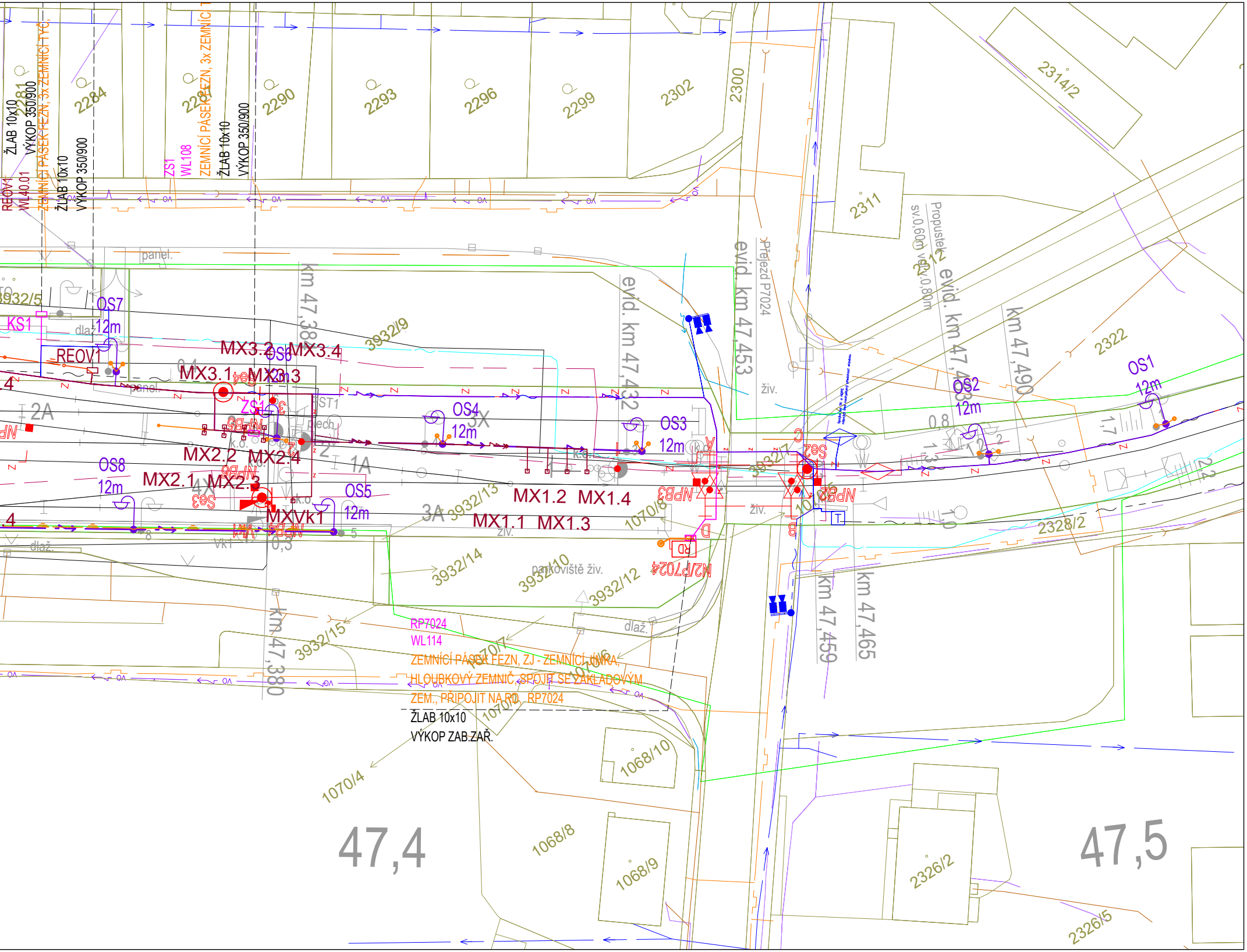
ŽLAB 10x10
VÝKOP 350/900
ZEMNÍCÍ PÁSEK FEZN, 3x ZEMNÍCÍ TYČ,
REOV1
WL40.01
ZS1
WL108
ZEMNÍCÍ PÁSEK FEZN, 3x ZEMNÍCÍ T
ŽLAB 10x10
VÝKOP 350/900
2281
2284
2287
2290
2293
2296
2299
2302
2300
2311
2314/2
2312
2322
2328/2
2326/2
2326/5
Propustek
sv.0,60m vd.0,80m
evid. km 47,433
km 47,490
Přejezd P7024
evid. km 47,453
evid. km 47,432
km 47,380
km 47,459
km 47,465
panel.
3932/5
KS1
OS7
12m
dlaž.
REOV1
MX3.2
OS6
MX3.4
MX3.1
MX3.3
3932/9
ZS1
ST1
Se4
NPB4
2A
1A
2
plech
MX2.2
MX2.4
MX2.1
MX2.3
OS8
12m
4X
Se3
NPB6
NPB5
k.o.
MXVk1
Vk1
0,5
OS5
12m
dlaž.
3A
3932/13
MX1.2
MX1.4
MX1.1
MX1.3
OS4
12m
3X
OS3
12m
3932/7
NPB3
1070/8
A
C
Se2
NPB2
D
B
RD
N2/P7024
živ.
2X
1X
OS2
12m
OS1
12m
0,8
1,3
1,2
1,7
2,2
1,0
3932/14
parkoviště živ.
3932/10
3932/12
3932/15
dlaž.
RP7024
WL114
ZEMNÍCÍ PÁSEK FEZN, ZJ - ZEMNÍCÍ JÍMKA,
HLOUBKOVÝ ZEMNIČ, SPOJIT SE ZÁKLADOVÝM
ZEM., PŘIPOJIT NA RD. RP7024
ŽLAB 10x10
VÝKOP ZAB.ZAŘ.
1070/7
1070/6
1070/5
1070/4
1068/10
1068/8
1068/9
47,4
47,5
OA

## LEGENDA:

**Stávající sítě**

- SEE- rozvody NN
- SSZT - zab.zař.
- ČD Telematika
- Traťový kabel TK
- EG.D - nadzemní VN
- EG.D- podzemní VN
- EG.D- nadzemní NN
- EG.D- podzemní NN
- CETIN
- Vodovod
- Kanalizace
- Veřejné osvětlení
- Plynovod
- Teplovod

**Projektované sítě**

- SO 12-86-01 - NN
- SO 12-86-01 - NN uzemnění
- SO 12-84-01 - EOV
- SO 12-84-01 - EOV uzemnění
- SO 12-86-02 - OSV
- SO 12-86-02 - OSV uzemnění
- SO 12-88-01 - uzemnění
- Zab. zař.
- Sděl. zař.

Jiná ověření:

Paré:

Orientační schéma:

Razítko oprávněné osoby:

Podpis: Datum:

| Revize: | Datum: | Popis: | Kontroloval: |
|---|---|---|---|
| 000 | 30.06.2023 | Definitivní odevzdání dokumentace | Ing. Milan Lukášek |
| | | | |
| | | | |
| | | | |

Stavebník/Investor: **Správa železnic, státní organizace**
Adresa: **Dlážděná 1003/7, 110 00 Praha 1**
Zástupce investora: **Oblastní ředitelství Brno**
Adresa: **Kounicova 688/26, 611 43 Brno**

Zhotovitel díla: **Signal Projekt s.r.o.**
Adresa: Vídeňská 55, 639 00 Brno
Kontakt: T: +420 543 233 962
E: projekce@signalprojekt.cz

Zhotovitel části/objektu: **Signal Projekt s.r.o.**
Adresa: Vídeňská 55, 639 00 Brno
Kontakt: T: +420 543 233 962
E: projekce@signalprojekt.cz

Hlavní projektant (HIP): **Ing. Milan Lukášek**
Specialista: **Ing. Marek Vývoda**

Název stavby/akce: **Vypracování projektové dokumentace na opravu zabezpečovacích zařízení na trati Tišnov - Žďár nad Sázavou**
Označení investora: **S639220019**
Zakázka: **23-014-40-113**

Název části: Ohřev výměn (elektrický, plynový)
Označení části: **D.2.3. 4**

Název objektu/dílčí části:

# Nové Město na Moravě, EOV

Označení objektu/komplexu: **SO 12-84-01**

Název přílohy: Polohopis
Název dílčí části přílohy:
Číslo přílohy (typ/pořadí): **2. 001**

Odpovědný projektant: Ing. Martin Vánský
Zpracovatel přílohy: Ing. Martin Vánský
Měřítko: 1:500
Formáty: 7 x A4
Stupeň dokumentace: **DSP + PDPS**

Kraj: Vysočina
Katastrální území: Nové Město na Moravě [706418]
TUDU: 2071 C1, 2071 C0, 2071 C9
Smluvní datum zpracování: **30.06.2023**

| S-kód: | Stupeň dokumentace: | Část: | Objekt: | Podobjekt: | Příloha: | Revize: |
|---|---|---|---|---|---|---|
| S 6 3 9 2 2 0 0 1 9 | _ P D P S | _ D 2 3 0 4 | _ S O 1 2 8 4 0 1 | _ X X | _ 2 _ 0 0 1 | _ 0 0 0 |

*[Prostor pro další informace]*